











**LEGENDA**

-  HRANICE ŘEŠENÉHO ÚZEMÍ
-  ZASTAVĚNÉ ÚZEMÍ
-  PLOCHY PRO BYDLENÍ PŘEVZATÉ Z ÚPSÚ A ZMĚN/NOVÉ PLOCHY
-  PLOCHY TECHNICKÉ INFRASTRUKTURY-NAKLÁDÁNÍ S ODPADY
-  PLOCHY DOPRAVNÍ - SILNIČNÍ
-  PLOCHY VODNÍ
-  PLOCHY ZEMĚDĚLSKÉ VÝROBY-EKOFARMA
-  PLOCHY VEŘEJNÝCH PROSTRANSTVÍ-VEŘEJNÁ ZELEN
-  PRVKY ÚSES-BIOCENTRA-NÁVRH
-  PRVKY ÚSES-BIOKORIDORY-NÁVRH

# 3-VÝKRES ZÁMĚRŮ V ÚZEMÍ M 1:10 000 ÚP PÁTEK-PRŮZKUMY A ROZBORY

Pořizovatel: MÚ Poděbrady    Zpracovatel: ing.arch. Milan Vojtěch    11/ 2011